

DAS FAHRRAD – DER IDEALE ROUTENBEGLEITER IN UND UM BAIERSDORF



Baiersdorf liegt im weiten Tal der Regnitz zwischen Erlangen und Forchheim am Fuße der im Osten anschließenden Hügel der fränkischen Schweiz, sowie im Westen an den sanften Ausläufern des Steigerwaldes. Geprägt durch die Täler der Aisch und der Weiherketten des Röttenbachs.

Sowohl sportliche Touren in das Kerngebiet der fränkischen Schweiz mit intensiven Steigungen, als auch gemütliche Familientouren lassen sich von hier aus starten.

Für die bequeme Nord-Süd Verbindung ohne Straßenverkehr sorgt der Main-Donau-Kanal, der es erlaubt, in kurzer Zeit nach Bamberg (30 km) oder Nürnberg (33 km) zu kommen.



DIE ROUTENVORSCHLÄGE



Dieser Flyer soll als kleine Anregung dienen, um die schöne Umgebung von Baiersdorf mit dem Rad zu erkunden. Alle Wege führen überwiegend auf Rad- oder Forstwegen und sind gut beschildert.

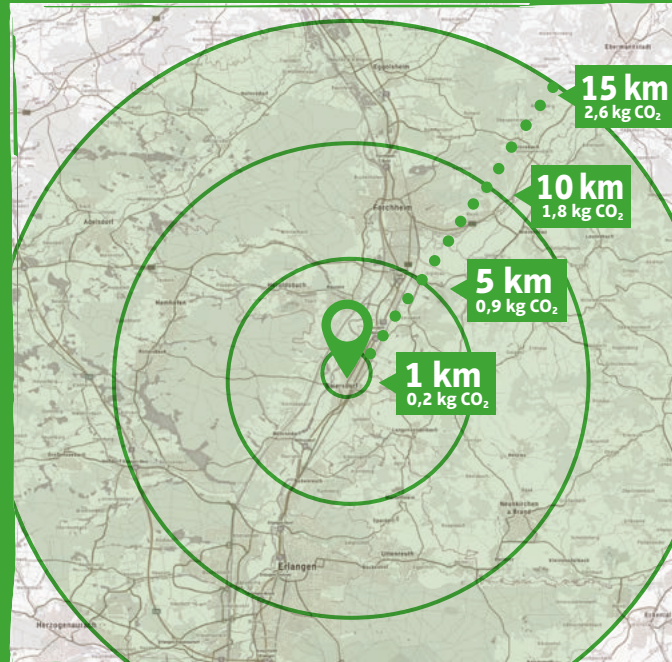
Die genannten Ziele, insbesondere die Bierkeller, weitere Einkehr- und Einkaufsmöglichkeiten etc. unterliegen jeweils den aktuellen Öffnungszeiten und sollten vor Fahrtantritt nochmals überprüft werden. Außerdem gibt es immer wieder neue oder zusätzliche Möglichkeiten, die einen Besuch wert sind.

Halten Sie die Augen offen und lassen Sie sich auf Ihrer Fahrradtour überraschen!

SEIT 2022 IST BAIERSDORF ALS „FAHRRADFREUNDLICHE KOMMUNE“ ZERTIFIZIERT.

Fahrradfreundliche Kommunen zeichnen sich dadurch aus, dass sie dem Radverkehr eine zumindest gleichberechtigte Rolle gegenüber dem Auto im täglichen Verkehr zuweisen.

Steigen Sie aufs Fahrrad und sparen dabei auch noch CO₂ ein. Schon bei einer Tour von 15 km können ca. 2,6 kg CO₂ gegenüber der Nutzung eines PKWs vermieden werden. Und nebenbei erleben Sie die schöne Umgebung viel besser.



RÜCKFRAGEN, ANREGUNGEN, KRITIK

Die Stadt Baiersdorf und die Koordinierungsgruppe Radverkehr freuen sich über weitere Routenvorschläge, Anregungen aber auch Kritik und Verbesserungswünsche.

SIE ERREICHEN UNS UNTER:

www.baiersdorf.de
radverkehr@baiersdorf.de



Waaggasse 2 · 91083 Baiersdorf
09133 7790-0 · rathaus@baiersdorf.de

Kartenmaterial: Geobasisdaten © Bayerische Vermessungsverwaltung 2022
Quelle CO₂ Werte: ADFC, CO₂ Rechner



FAHRRAD TOUREN

RUND UM BAIERSDORF

MODERNE HEIMAT MIT GELEBTER TRADITION

ZU DEN REGIONALEN KÖSTLICHKEITEN DER DIREKTVERMARKTER

Viele Bauern in der Umgebung bieten ihre frischen Erzeugnisse in kleinen Hofläden oder Automaten direkt an.

Beliebig zu fahrende Route. Je nach Geschmack oder Bedarf. Einen Einkauf mit einer schönen Radtour verbinden. Mit den Erzeugern ins Gespräch kommen. Das ist Nähe.

23 km

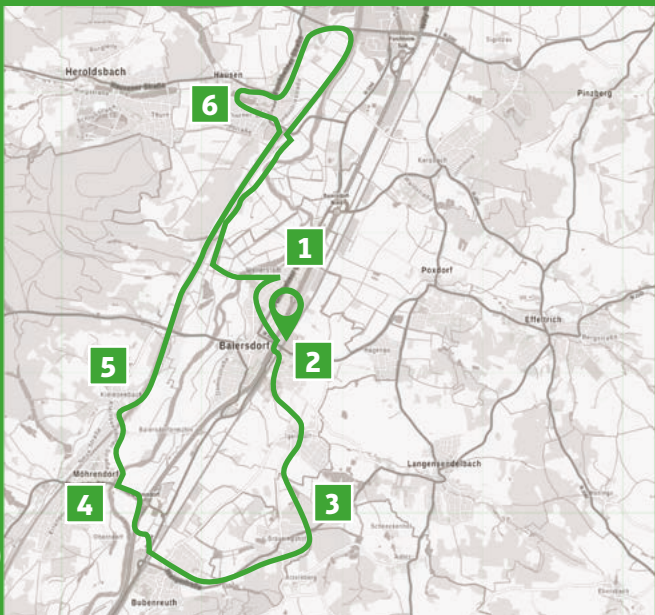
BESCHREIBUNG

Die Tour führt zu folgenden Direktvermarktern:

- 1 **Spargelhof Kaiser**
Wellerstädter Hauptstr. 37
Baiersdorf
- 2 **Marktschwärmerei***
Am Friedhof 2, Baiersdorf
- 3 **Erlebnisbauernhof Schmitt**
Bubenreutherstr. 8, Bräuningshof
- 4 **Biolandhof Rudolph**
Hauptstr. 17, Möhrendorf
- 5 **Kleinseebacher Hofladen**
Kleinseebacher Str. 68 b
- 6 **Pilatushof**
Pilatusring 32, Hausen

Weitere Direktvermarkter finden sich in fast allen umliegenden Gemeinden.

* Vorbestellungen: www.marktschwaermer.de



ZU KIRSCHBLÜTE UND BÄRLAUCH AN DEN HETZLES



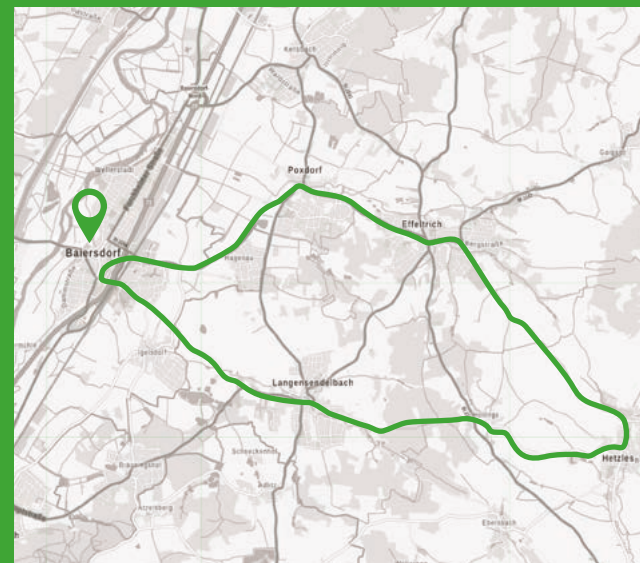
Vor allem im Frühling, wenn die Hänge des Hetzles weiß leuchten und im Wald vor Langensendelbach der Bärlauch sprießt.

20 gemütliche Kilometer Richtung Osten an den Fuß des Hetzles. Überwiegend auf Rad- und Waldwegen. Nur kurz entlang der Straße. Wunderschöne Aussicht an der Flurkapelle.

20 km

BESCHREIBUNG

Von Baiersdorf aus über die Hut und Igelsdorf nach Langensendelbach. Im Ort geradeaus weiter in Richtung Honings. Von dort mit schöner Aussicht auf die Hänge des Hetzleser Berges nach Hetzles. Im Ort links halten und am Ortsende dem Radweg in Richtung Effeltrich folgen. Wer will, kann noch einen Abstecher auf die Höhe des Hetzles machen und dort den Bärlauchduft genießen. Die Abfahrt von der Flurkapelle nach Effeltrich verlangt gute Bremsen. An der Wehrkirche vorbei in Richtung Poxdorf und Baiersdorf.



BIERKELLER UND SPIELPLÄTZE

Entlang dieser Route liegen im Tal der Aisch etliche der schönsten Bierkeller unserer fränkischen Bierheimat.

60 km rund um den Markwald. Die Route kann beliebig verkürzt oder verlängert werden, ohne Abstriche an Kellern oder Spielplätzen.

60 km

BESCHREIBUNG

Von Baiersdorf aus auf der Westseite des Kanals an Forchheim vorbei bis zum Zementwerk in Neuses. Dort westwärts im Aischtal dem Radweg nach Hallerndorf folgen. Entlang der Strecke finden sich mehrere traditionelle Bierkeller. Man achte auf die Fahnen und Wegweiser. In Adelsdorf geht es südwestlich nach Neuhaus. Dort lädt der Neuhauser Keller auf eine Stärkung vor dem Anstieg quer durch den Wald Richtung Röttenbach. Auf der Höhe ein traumhafter Ausblick bis nach Nürnberg. Hier lohnt es sich zu überlegen, ob man direkt durch den Markwald wieder zurück nach Baiersdorf oder noch die Runde über Dechsendorf drehen will.

